

MODULARIO
F. - rig. rend. - 497



MINISTERO DELLE FINANZE
DIREZIONE GENERALE DEL CATASTO E DEI SERVIZI TECNICI ERARIALI

Mod. B (Nuovo Catasto Edilizio Urbano)

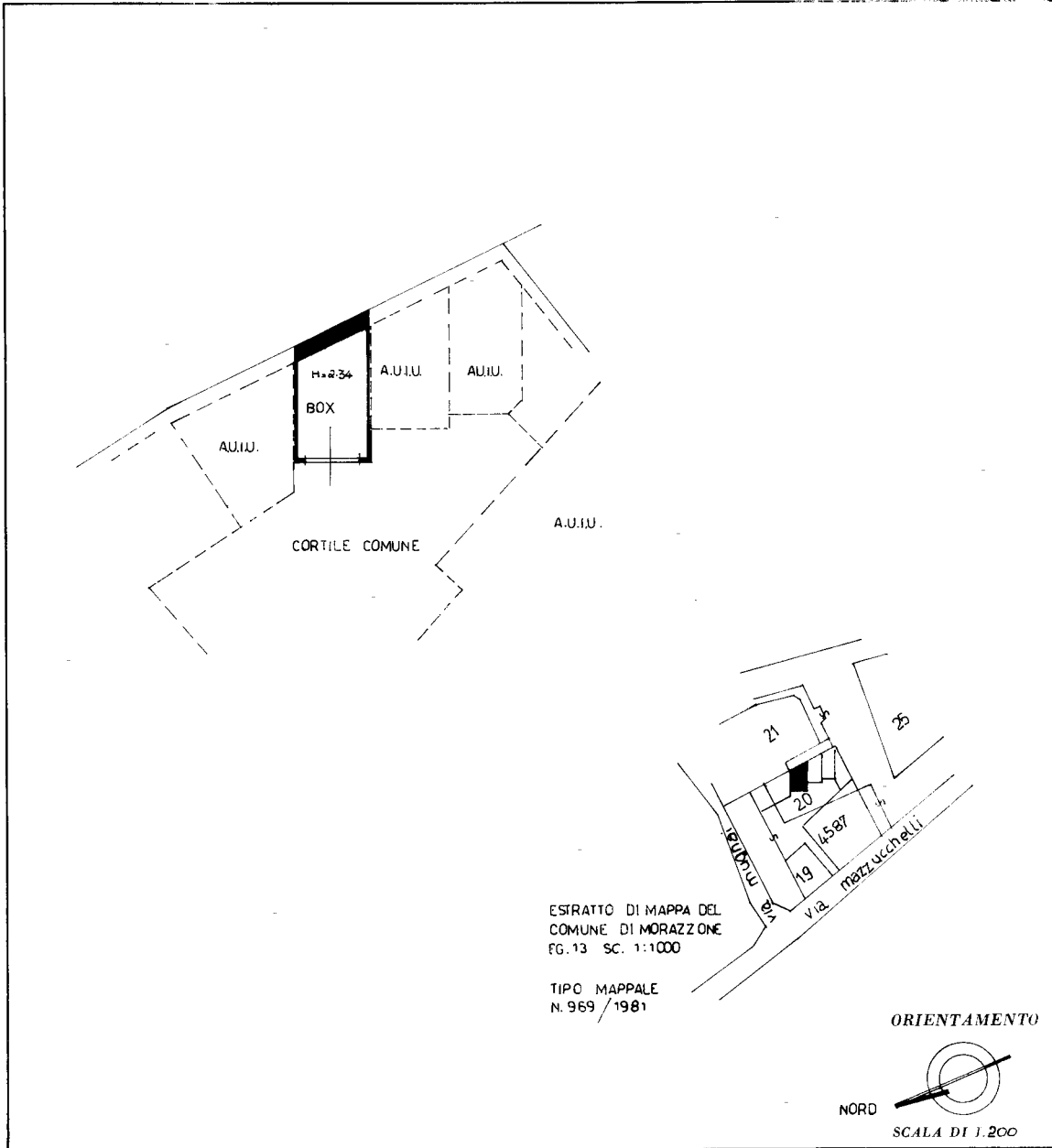
NUOVO CATASTO EDILIZIO URBANO

(R. DECRETO-LEGGE 13 APRILE 1986, N. 652)

Planimetria dell'immobile situato nel Comune di MORAZZONE Via Mazzucchelli 15
Ditta CAROLLO MANUELA n. a THIENE (VI) il 21.11.1985
Allegata alla dichiarazione presentata all'Ufficio Tecnico Erariale di VARESE

Dir. 100

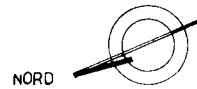
2



ESTRATTO DI MAPPA DEL
COMUNE DI MORAZZONE
FG. 13 SC. 1:1000

TIPO MAPPALE
N. 969 / 1981

ORIENTAMENTO



SCALA DI 1:200

SPAZIO RISERVATO PER LE ANNOTAZIONI D'UFFICIO

DATA


PROT. N° 34

Compilata dal **GEOMETRA**
(Titolo, nome e cognome del tecnico)
CAVALLERO VITTORIANO

Iscritto all'Albo dei **GEOMETRI** n° **1495**
della Provincia di **VARESE**

DATA **20.12.1985**

Firma: *Carollo* *Vittoriano*



Catasto dei Fabbricati - Situazione al 14/08/2024 - Comune di MORAZZONE(F71) - < Foglio 3 - Particella 4587 - Subalterno 104 >
Via MAZZUCHELLI n. 15 Piano T

Ultima planimetria in atti